

Wycieczka nr 147

Z Dreptusiem szlakiem zamków krzyżackich Nidzica

W X w. okolice późniejszego miasta zamieszkiwała ludność słowiańska. W samej Nidzicy pierwszy drewniany obiekt obrony założyli Krzyżacy prawdopodobnie już w l. 1266-1268. Pierwsza wzmianka o zamku nad Nidą pochodzi z 1376 roku. 7 grudnia 1381 r. osada otrzymała z rąk wielkiego mistrza zakonu Winricha von Kniprode prawa miejskie oraz swój herb. Jako miejscowość położona nieopodal granicy z Mazowszem posiadała dwa niezależne, ale powiązane ze sobą, systemy obronne. Tworzyły go zamek z przedzamczem oraz dobudowany kilka lat później od strony wschodniej mur. Od strony zachodniej miasto otaczała Nida, a z pozostałych stron wykopana fosa zasilana wodami rzeki. W obrębie murów miejskich stały dwa duże obiekty pełniące funkcję obronną: kościół św. Wojciecha i klasztor. Układ miejski wyróżniał się dużą regularnością i tworzył wyraźny prostokąt. Duże dochody przynosiły mieszkańcom Nidzicy gorzelnie i browary. W mieście było także wielu kołodziejów, którzy zajmowali się produkcją sanek i niecepek. Pod koniec XVI w., dzięki odbywającym się koto ratusza targom, miasto należało do stosunkowo zasobnych.

wikipedia.pl

Legenda

- pomnik, obelisk
- krzyż
- drzewo
- inny obiekt

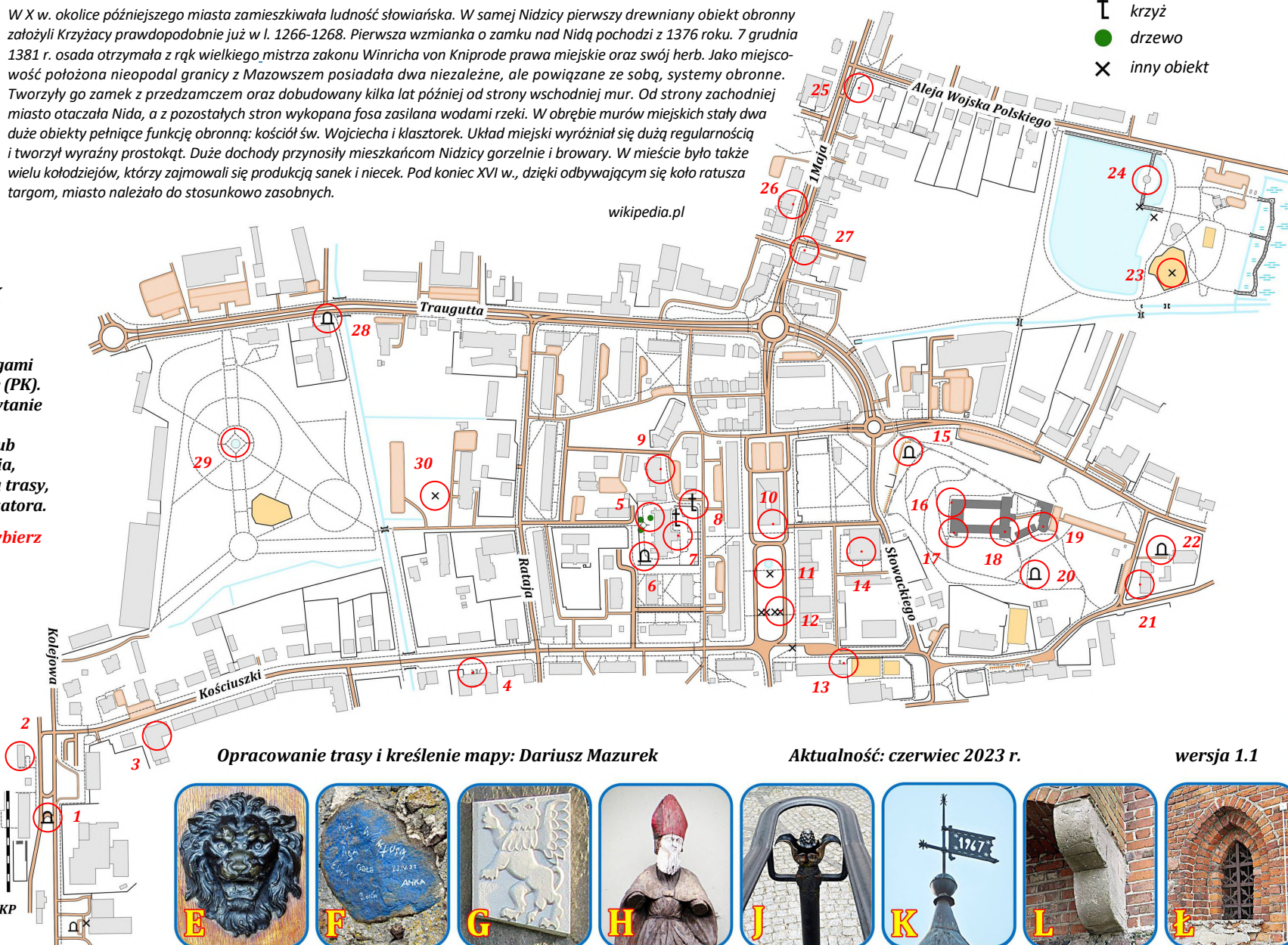
Do przejścia: 4,5 km

Do odwiedzenia: 30 PK

Na mapie czerwonymi okręgami zaznaczono punkty kontrolne (PK). Do każdego z nich zadano pytanie lub wykonano zdjęcie.

Odpowiedzi na pytania lub dopasowane do PK zdjęcia, jako potwierdzenie przebycia trasy, należy dostarczyć do organizatora.




Uwaga! Zdjęć jest więcej. Wybierz tylko te właściwe.



Opracowanie trasy i kreślenie mapy: Dariusz Mazurek

Aktualność: czerwiec 2023 r.

wersja 1.1



Z Dreptusiem szlakiem zamków krzyżackich/Nidzica

PK 1	Kamień upamiętniający lotników 41 Eskadry Rozpoznawczej Armii Modlin walczących tutaj w 1939 r.	<i>dopasuj zdjęcie</i>
PK 2	Nowoczesna wiata rowerowa.	<i>Ilu rowerzystów zdobi ściany wiaty?</i>
PK 3	Nidzki Ośrodek Kultury – kino Wenus.	<i>Ile trójkątnych okien doświetla poddasze budynku?</i>
PK 4	Budynek Sądu Rejonowego z początku XX w. – dawna siedziba Komitetu Miejskiego PZPR. Winda osobowa.	<i>W którym roku wyprodukowano windę do przewozu osób niepełnosprawnych?</i>
<p>Kościół Niepokalanego Poczęcia NMP i św. Wojciech – pierwotnie gotycki, wzniesiony w XIV w. Na przestrzeni wieków był on kilkakrotnie niszczone. Od 1525 r. do 1945 r. była to świątynia ewangelicka. Obecny, neorenesansowy wygląd kościoła zawdzięcza przebudowie, która miała miejsce w latach 1920-1924.</p>		
PK 5		<i>Jak nazywał się oficer upamiętniony tutaj Dębem Pamięci?</i>
PK 6		<i>Komu poświęcono to miejsce?</i>
PK 7		<i>Jaki rok, poza 1922 i 1924, wyryto na drzewach?</i>
PK 8		<i>Jakie słowa trafiły na ogrodzenie?</i>
PK 9	Istniejący od 1 grudnia 2006 r. Środowiskowy Dom Samopomocy w Nidzicy im. Jana Pawła II.	<i>dopasuj zdjęcie</i>
PK 10	Ratusz miejski. Obecny budynek to już trzeci nidzicki ratusz. Pierwszy z nich stał do 1824 r. i został rozebrany ze względu na zły stan techniczny. Drugi, wzniesiony w 1842 r., zniszczyli w 1914 r. Rosjanie. Obecny, neoklasycystyczny budynek powstał w 1923 r.	<i>Jakie jeszcze imię, poza Józefem, występuje na tablicy upamiętniającej marszałka Piłsudskiego?</i>
PK 11	Rzeźba przedstawiająca syna latarnika, któremu towarzyszą dwa pieski. Jeden z nich biega przy nogach chłopca.	<i>A gdzie jest drugi piesek?</i>
PK 12	Grupa 4 grafik przedstawiających przedwojenną Nidzicę, w tym słynny miejscowy hotel.	<i>Jak miała na imię żona właściciela hotelu?</i>
PK 13	Gotycka budowla o charakterze obronnym należąca do miejskich fortyfikacji zwana klasztorciem. W wiekach późniejszych była ona wykorzystywana jako szkoła dla niższego personelu kościelnego, koszar, biblioteka miejska, kino, a nawet spichlerz.	<i>dopasuj zdjęcie</i>
PK 14	Browar Zamkowy. Powstał on w 1868 roku. Po zakończeniu działań wojennych w browarze mieściła się rozlewnia oranżady, a po remoncie w 1958 roku działała tutaj Nidzicka Wytwórnia Win i Miodów Pitnych. Obecnie w rękach prywatnych.	<i>dopasuj zdjęcie</i>
PK 15	Odślonięty w lipcu 1962 r. pomnik króla Władysława Jagiełły.	<i>Ile schodków trzeba pokonać, aby dojść do pomnika z poziomu ulicy?</i>
<p>Zamek w Nidzicy. Jest to największy pokrzyżacki zamek rezydencyjno-obronny na Mazurach. Jego budowę rozpoczęto ok. 1370 roku i trwała ona do 1409 r., kiedy to na zamku osiadł krzyżacki prokurator. Zamek ucierpiał podczas potopu szwedzkiego oraz na początku XIX w. gdy stacjonowały w nim wojska Napoleona. Od całkowitej ruiny zamek uratował radca sądowy Ferdynand Tymoteusz Gregorovius, który podjął się jego odbudowy oczekując, że w zamian za uratowanie zabytku nidziczanie wybudują mu pomnik. Pomnik rzeczywiście stanął pod murami zamku, ale dopiero po ponad siedemdziesięciu latach od ukończenia odbudowy.</p>		
PK 16		<i>dopasuj zdjęcie</i>
PK 17		<i>dopasuj zdjęcie</i>
PK 18		<i>dopasuj zdjęcie</i>
PK 19		<i>dopasuj zdjęcie</i>
PK 20	Pomnik poświęcony Ferdynandowi Tymoteuszowi Gregoroviusowi.	<i>Jak miał na imię starszy syn?</i>
PK 21	Budynki starej i nowej plebanii ewangelickiej.	<i>dopasuj zdjęcie</i>
PK 22	Kościół Św. Krzyża wzniesiony przez katolików w latach 1858-1860. Po wojnie, w 1948 r. został przekazany ewangelikom.	<i>Co stworzył urodzony w 1692 roku kapłan?</i>
PK 23	Plac zabaw nad jeziorkiem miejskim.	<i>Jakiego koloru są chorągiewki na masztach statku?</i>
PK 24	Wyspa na jeziorku miejskim.	<i>Ile drzew rośnie na wyspie?</i>
PK 25	Budynek mieszkalny z nietypowym dzwonkiem.	<i>Co zdobi dzwonek?</i>
PK 26	Kamienica z 1908 r. Po wojnie swoją siedzibę miał tutaj Urząd Bezpieczeństwa Publicznego.	<i>Kto ufundował tablicę?</i>
PK 27	Zabytkowy budynek poczty z 1908 roku. Najlepszą pocztę w XIV w. mieli Krzyżacy. Kurierami byli ubrani na błękitno Wityngowie. Tajne listy i weksle ukrywali w siodłach. Trasę z Malborka do Rzymu pokonywali w miesiąc, a do Torunia w dobę.	<i>Jaki jest pięciocyfrowy numer słupa (patrz niebieska tabliczka)?</i>
PK 28	Budynek starostwa powiatowego z pomnikiem poświęconym ofiarom katastrofy lotniczej w Smoleńsku 10 kwietnia 2010 r.	<i>Kiedy dokładnie odślonięto tablicę?</i>
PK 29	Park Ferdynanda Gregoroviusa. Fontanna.	<i>Czego nie wolno jeszcze tutaj robić poza wchodzeniem do fontanny?</i>
PK 30	Integracyjny plac zabaw Fundacji Drzewo i Jutro.	<i>Jaka firma wykonała jego wyposażenie?</i>

Odpowiedzi należy przesałać na e-mail: trip.poczta@onet.pl lub za pomocą formularza.

Zgodnie z Rozporządzeniem Parlamentu Europejskiego i Rady (UE) 2016/679 z dnia 27 kwietnia 2016 r. w sprawie ochrony osób fizycznych w związku z przetwarzaniem danych osobowych i w sprawie swobodnego przepływu takich danych oraz uchylenia dyrektywy 95/46/WE (ogólne rozporządzenie o ochronie danych, tzw. RODO), przesyłający wyraża zgodę na publikację na liście osób, które przebyły trasę na stronie internetowej <http://dreptus.pl>