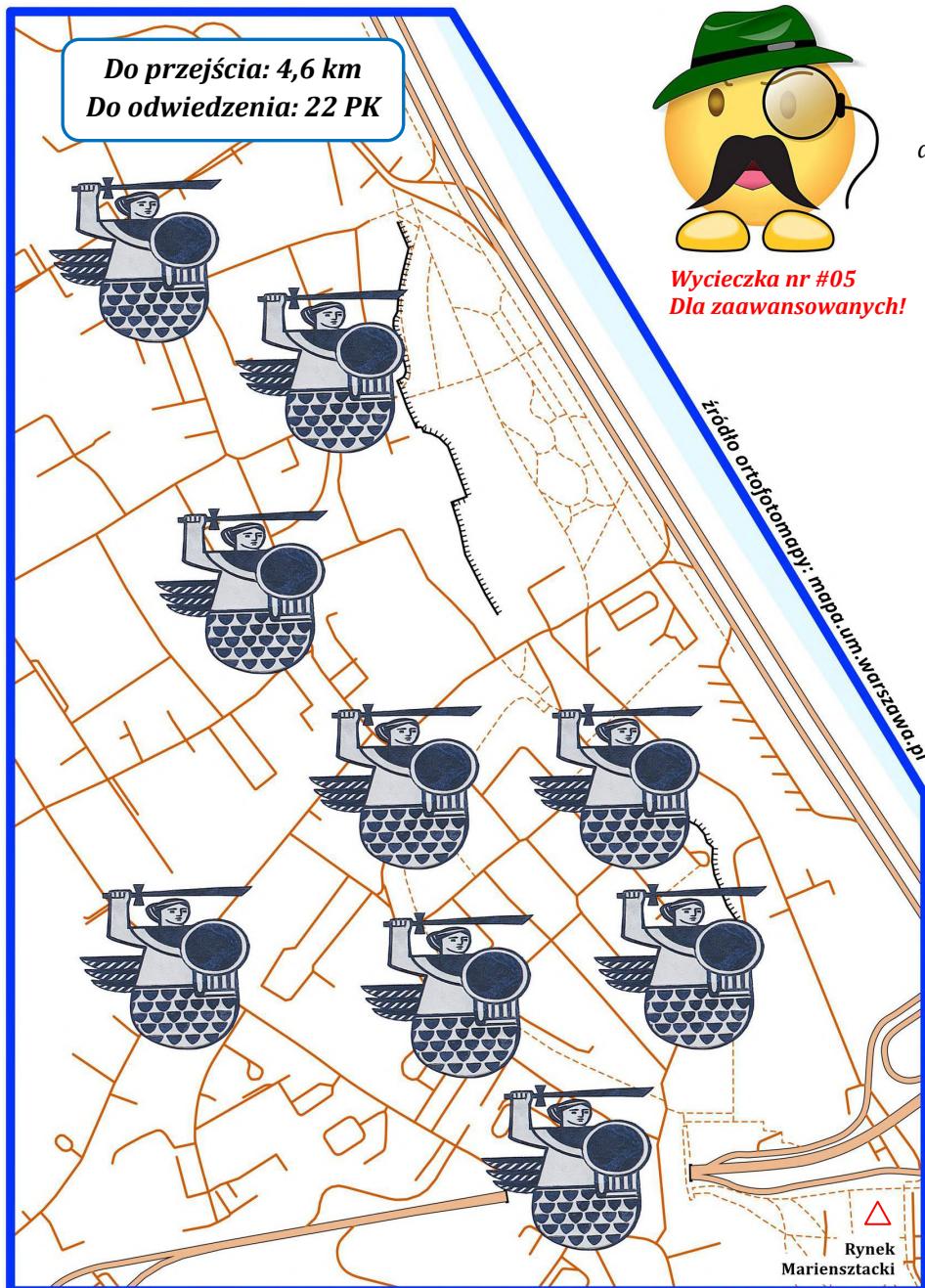


Do przejścia: 4,6 km
Do odwiedzenia: 22 PK



Wycieczka nr #05
Dla zaawansowanych!


źródło ortofotomapy: mapa.um.warszawa.pl





Sokole Oko Tropiąc Syrenkę

Na mapie z drożnią zaznaczono lokalizację Syrenek. Należy odszukać te miejsca i dopasować do każdego z nich jedną z 9 Syrenek. Na Syrenkach zaznaczono punkty kontrolne (PK). Do każdego z nich wykonano zdjęcie. Dopasowane do PK zdjęcia, jako potwierdzenie przebycia trasy, należy dostarczyć do organizatora.

Uwaga! Trzy Syrenki odbiły się w lustrze!
Sugerowane miejsce startu – Rynek Mariensztacki



Opracowanie trasy: Dariusz Mazurek Aktualność: kwiecień 2025 wersja 1.1



Jak wiadomo Syrenka to stworzenie wodną i dlatego będziemy jej szukać na Starym i Nowym Mieście idąc szlakiem warszawskich wodociągów. Powodzenia☺

Uwaga! Zdjęć jest więcej, wybierz tylko te właściwe!

Odpowiedzi należy przesać na e-mail: trip.poczta@onet.pl lub za pomocą formularza.

Zgodnie z Rozporządzeniem Parlamentu Europejskiego i Rady (UE) 2016/679 z dnia 27 kwietnia 2016 r. w sprawie ochrony osób fizycznych w związku z przetwarzaniem danych osobowych i w sprawie swobodnego przepływu takich danych oraz uchylenia dyrektywy 95/46/WE (ogólne rozporządzenie o ochronie danych, tzw. RODO), przesyłający wyraża zgodę na publikację na liście osób, które przebyły trasę na stronie internetowej <http://dreptus.pl>